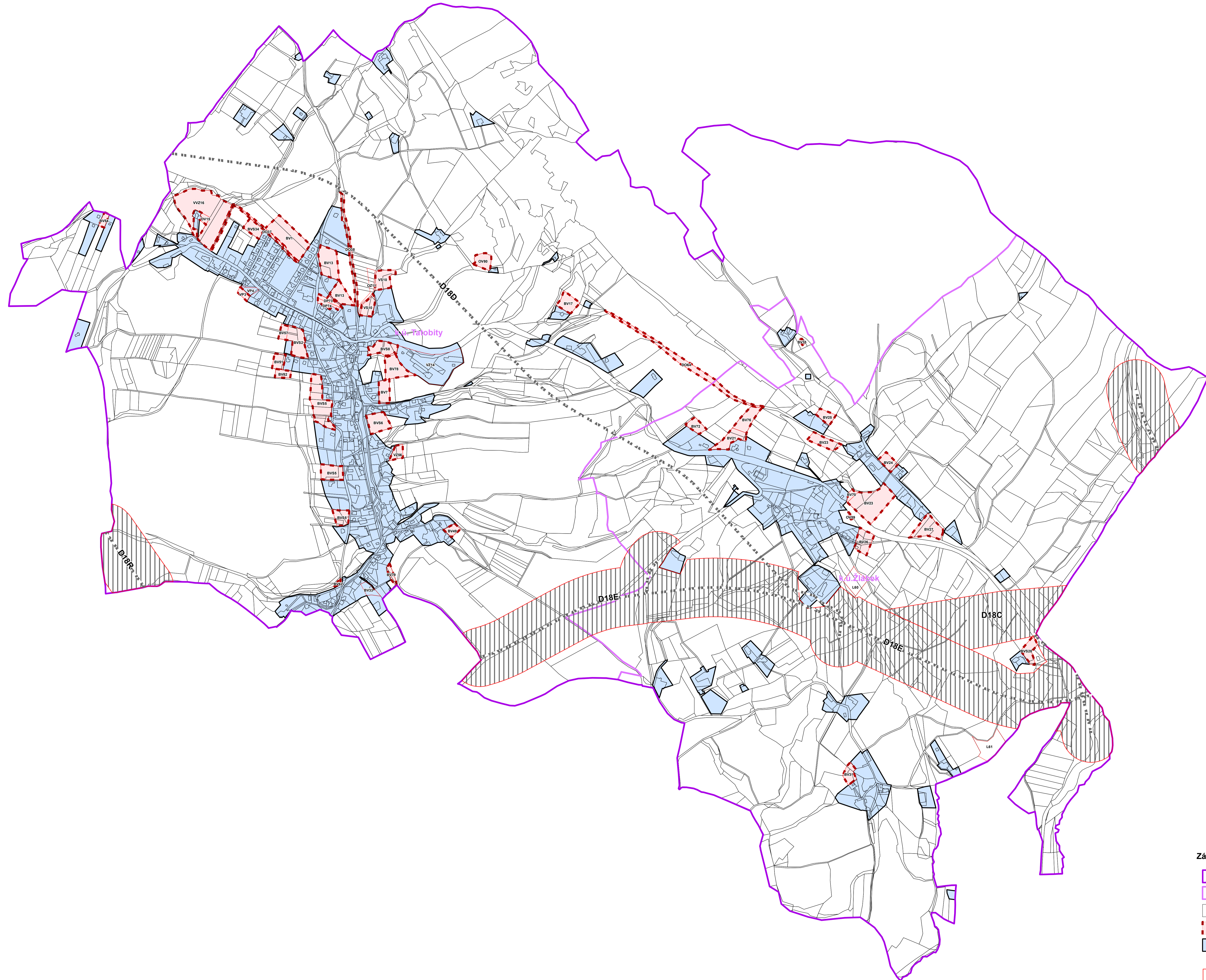


# Tatobity

B1 Výkres základního členění  
Úplné znění ÚP Tatobity po změně č.1

S











ZÁZNAM O ÚČINNOSTI ÚZEMNÍHO PLÁNU TATOBITY V ÚPLNÉM ZNĚNÍ PO VYDÁNÍ ZMĚNY Č.1	
Zastupitelstvo obce Tatobity jako příslušný správní orgán vydalo poslední Znění č.1 Územního plánu Tatobity dne 11. 2020 usnesením číslo Opatřením obecné povahy	
Pořadové číslo poslední změny:	1
Datum nabytí účinnosti:	12.2020
Oprávněná úřední osoba pořizovatele: Lenka Malá starostka obce Tatobity	

Pořizovatel:	Pořizovatel - Obec Tatobity ve spolupráci s ing. arch. Verou Blažkovou
Zpracovatel:	Ing. arch. Věra Blažková, Petřinova 255 Semily ČKA 01 628 IČO 45599581
Nadřízený orgán:	KO Libereckého kraje OÚPSŘ
Schvalující orgán:	Zastupitelstvo Tatobity

1:5 000

## Základní členění území

-  Hranice obce
-  Hranice katastrálního území
-  Katastr
-  Zastavitelná plocha
-  Zastavěné území
-  Index návrhové plochy
-  Rezerva DS2 - Silnice II. třídy
-  Rezerva DS2 - Silnice II. třídy - osa