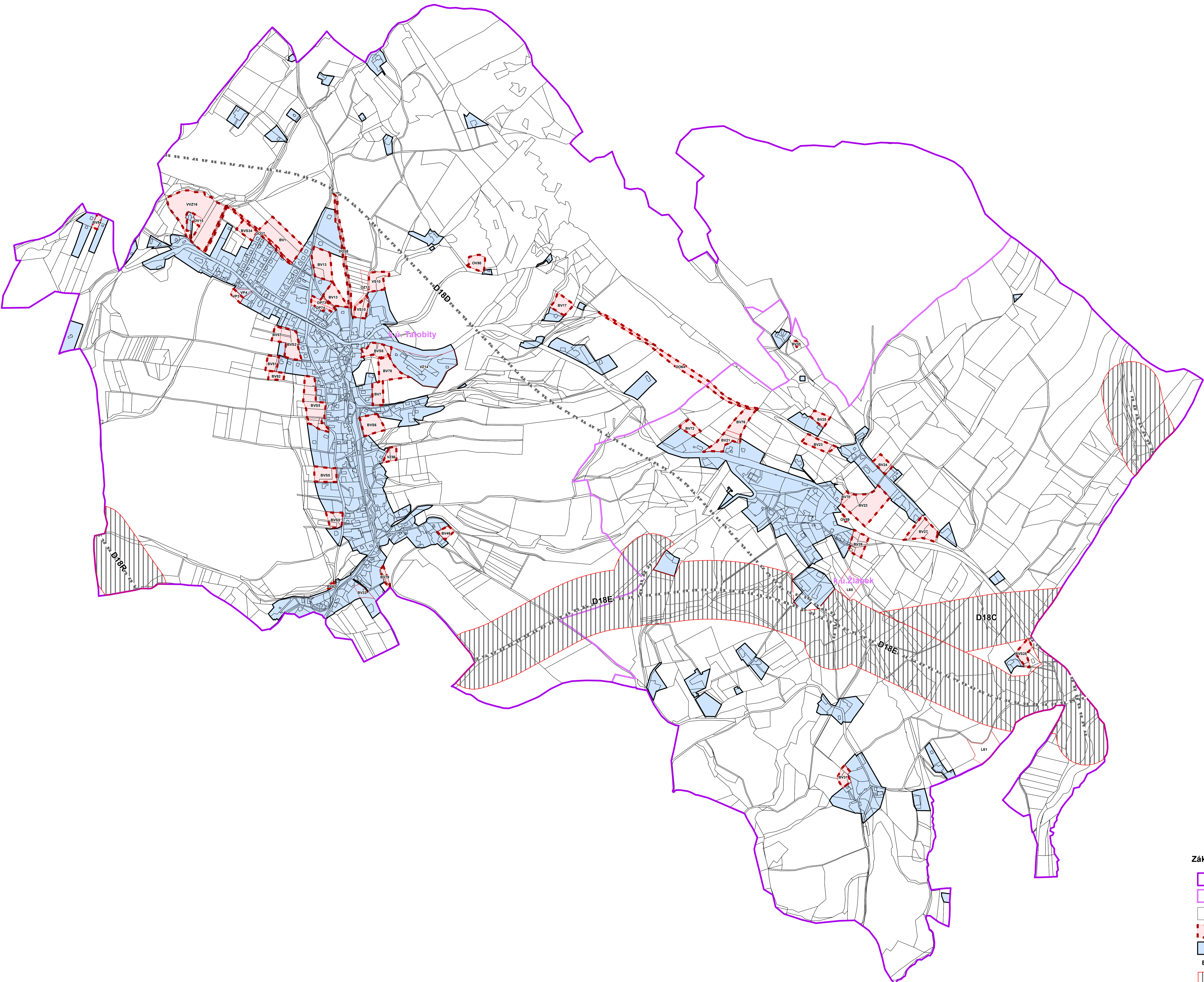


Tatobity

B1 Výkres základního členění
Změna č. 1 ÚP Tatobity











ZÁZNAM O ÚČINNOSTI ZMĚNY Č.1 ÚZEMNÍHO PLÁNU TATOBITY	
Zastupitelstvo obce Tatobity, jako příslušný správní orgán, vydalo Změnu č.1 Územního plánu Tatobity dne 2020 usnesením číslo Opatřením obecní povahy	
Datum nabytí účinnosti změny:	.12.2020
Oprávněná fyzická osoba pořizovatele: Lenka Malá starostka obce Tatobity	

Pořizovatel:	Pořizovatel - Obec Tatobity ve spolupráci s ing. arch. Věrou Blažkovou
Zpracovatel:	Ing. arch. Věra Blažková, Petřínova 255 Semily ČKA 01 628 IČO 45599581
Nadřízený orgán:	KO Libereckého kraje OÚPSR
Schvalující orgán:	Zastupitelstvo Tatobity

1:5 000

Základní členění území

-  Hranice obce
-  Hranice katastrálního území
-  Katastr
-  Zastavitelná plocha
-  Zastavěné území
-  Index návrhové plochy
-  Rezerva DS2 - Sílnice II. třídy
-  Rezerva DS2 - Sílnice II. třídy - osa