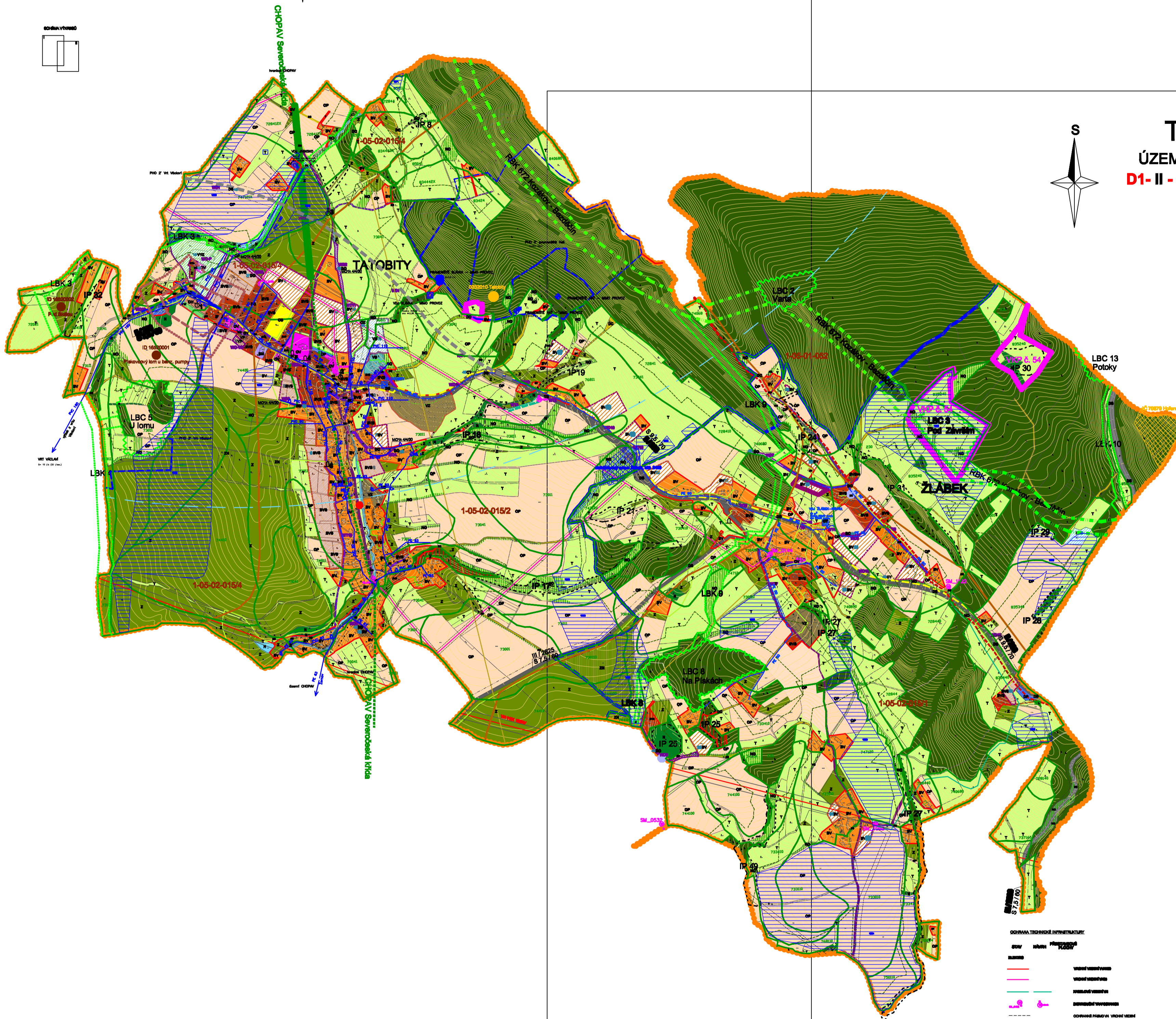
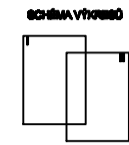
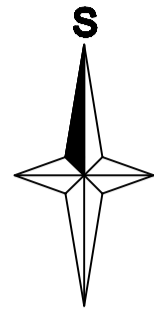
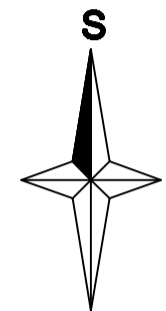


TATOBYTY
ÚZEMNÍ PLÁN - NÁVRH
D1-I - KOORDINAČNÍ VÝKRES



TATOBYTY II
ÚZEMNÍ PLÁN - NÁVRH
D1-II - KOORDINAČNÍ VÝKRES
LEGENDA



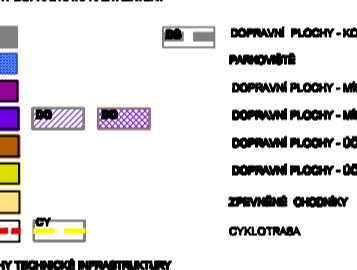
ZÁKLADNÍ ČLENĚNÍ ÚZEMÍ



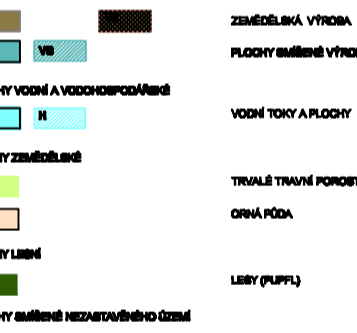
PLŮDNÍ A NABÝVACÍ ZPŮSOBY VYUŽITÍ




PLŮDNÍ DOPRAVNÍ INFRASTRUKTURY



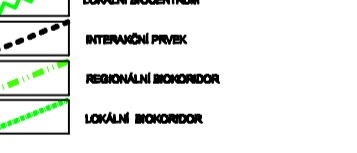
PLŮDNÍ TECHNICKÉ INFRASTRUKTURY




PLŮDNÍ VÝTVAROVÉ INFRASTRUKTURY



LEGENDA



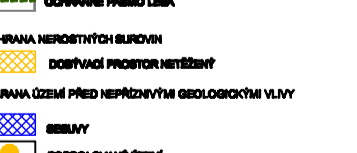
LEGENDA



LEGENDA




LEGENDA



LEGENDA



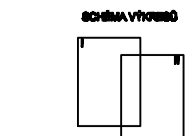
LEGENDA



ING.ARCH.VĚRA BLAŽKOVÁ
AUTORIZOVANÝ ARCHITEKT ČKA 01 628
M 1 : 6000
DATUM ZPRACOVÁNÍ 8/2009

PŮSOBNOST'	OBEC VÝKRES - VE ŠPIČKAVÉ BELADOUŠOVÉ BLAGOVĚ
ZPRACOVATEL	ING.ARCH.VĚRA BLAŽKOVÁ, PŘÍTRKOVÁ 286, 381 01 BŘEZEVĚ
PŮSOBNOST' OBCE	HD LESKOVINOVA 1111A, PŮV. ÚPRAVA
ODKAZOVÉ OBCE	ZÁHRADNÍČKA VÝKRES

LEGENDA
1 - OBECNOST' VLASTNÍ
2 - OBECNOST' VLASTNÍ
3 - OBECNOST' VLASTNÍ



100m