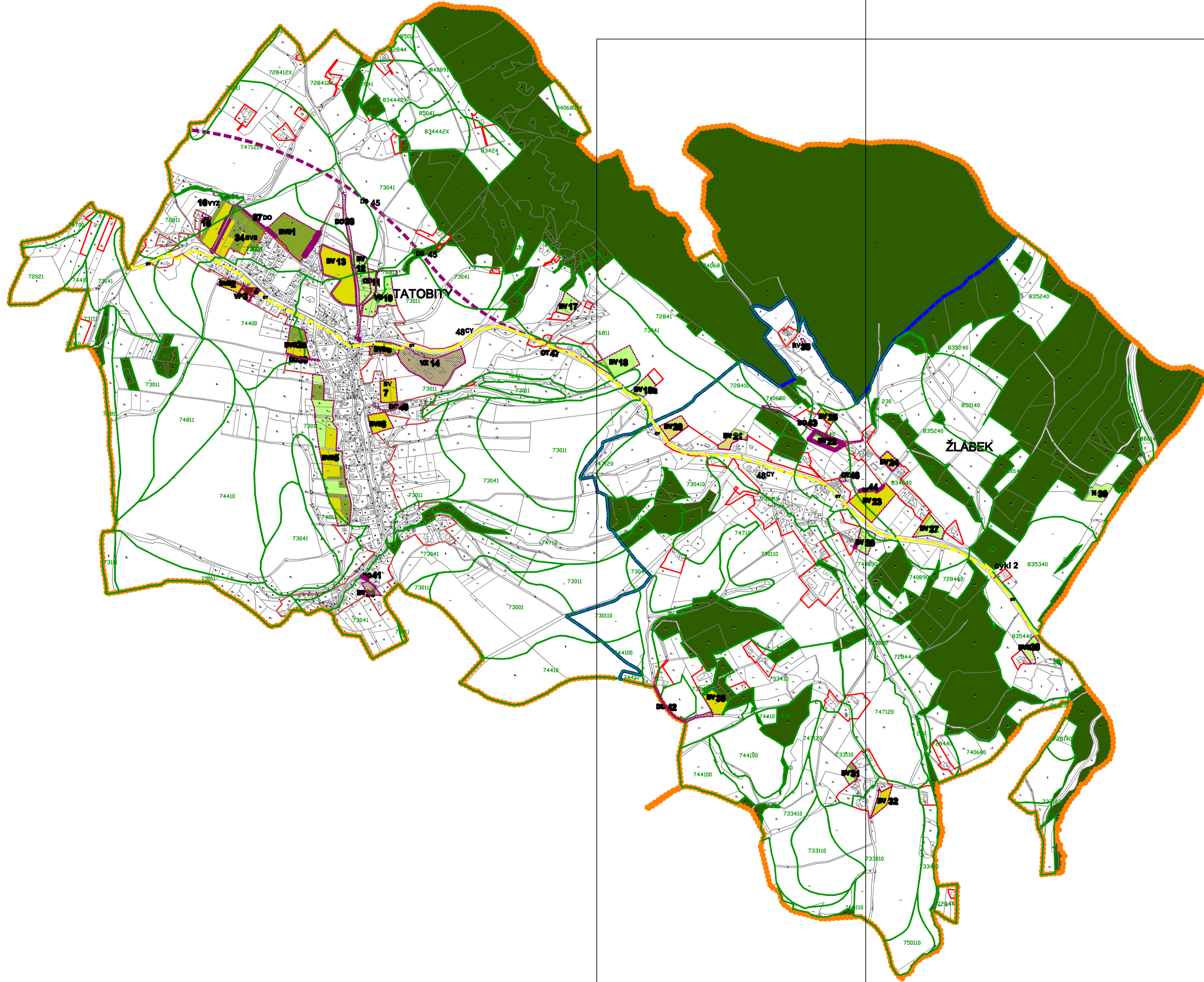


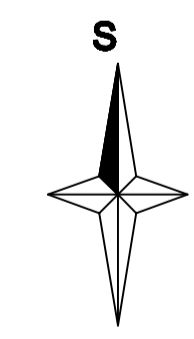
TATOBITY
 ÚZEMNÍ PLÁN - NÁVRH
 D3 - I - VÝKRES PŘEDPOKLÁDANÝCH
 ZÁBORŮ PŮDNÍHO FONDU

I



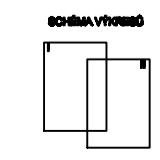
LEGENDA

- ZÁKLADNÍ ÚZEMNÍ OZNAČENÍ**
- HRADEČ KONTAKTNÍHO OZNAČENÍ
 - HRADEČ
 - HRADEČ SPVÁKOVÉ ÚZEMNÍ OZNAČENÍ
 - ZÁBORNÉ OZNAČENÍ K ÚL. L. 100/01
 - ZÁBORNÉ OZNAČENÍ K ÚL. L. 100/02
- ZEMĚDĚLCKÝ PŮDNÍ FOND (ZPF)**
- 620/1 HRADEČ A HOD. SPV.
 - 620/2 HRADEČ A HOD. PŮDNÍHO FONDU
 - PLOŠKY V ZÁBORNÉ OZNAČENÍ
 - ZÁBOR ÚP - OBL. PŮDA
 - ZÁBOR ÚP - TRVALÉ TRÁVNÍ POROSTY
 - ZÁBOR ÚP - OBY. ZEMĚDĚLSTVÍ
 - HRADEČNÍ OBY. OBLASTI - ZÁBOR ÚP A PŮP. JEDNÁ OBL. M. V. TRÁVNÍ
 - VÝLEDOVÉ PLOŠKY - HOD. BEZ VÝROTY ÚJAVY
- POZEMKY URČENÉ K PLÁNĚNÍ LESNÍ (PPLF)**
- LESY HOSPODÁŘSKÉ
 - HRADEČ A HOD. ZÁBORU PŮP.



TATOBITY
 ÚZEMNÍ PLÁN - NÁVRH
 D3 - II - VÝKRES PŘEDPOKLÁDANÝCH
 ZÁBORŮ PŮDNÍHO FONDU

ING. ARCH. VĚRA BLAŽKOVÁ
 AUTORIZOVANÝ ARCHITEKT ČKA 01 628
 M 1 : 5000
 DATUM ZPRACOVÁNÍ 8/2009



POŘIZOVATEL	OBEC TATOBITY - VE SPOLUPRÁCI S MĚSTSKOU SPRÁVOU ŽLÁBEK
ZPRACOVATEL	ING. ARCH. VĚRA BLAŽKOVÁ, PŘÍRODOVĚDĚCKÝ ÚSTAV AV ČR, PRAHA
POŘIZOVACÍ OBLAST	ÚZEMNÍ PLÁN - NÁVRH
ROZSAH ÚZEMNÍ OBLASTI	ÚZEMNÍ PLÁN - NÁVRH